

Рис. 1. Представительная магнитуда.

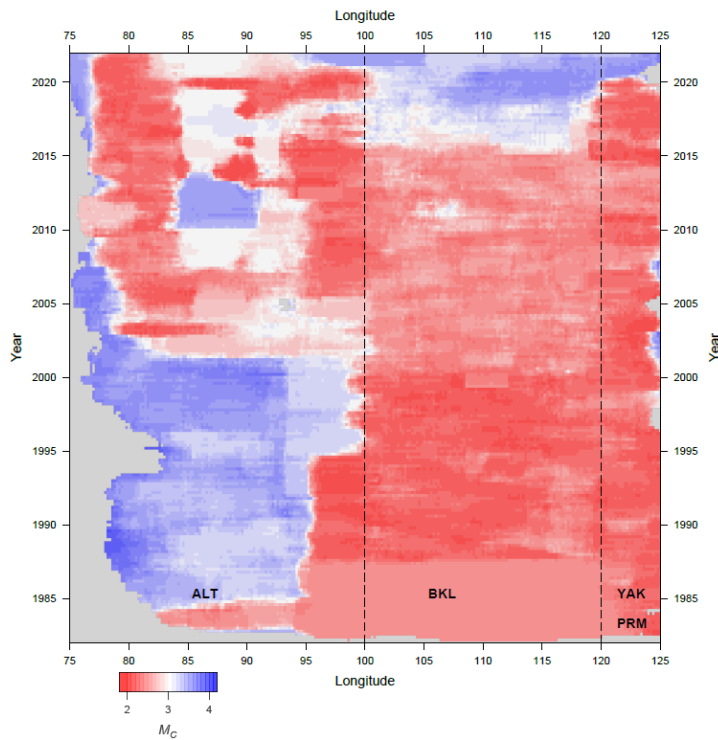


Рис. 2. Пространственно-временные вариации магнитуды полной регистрации  $M_C$  1982-2021 (Мульти-масштабный метод) Штриховые линии разделяют зоны ответственности региональных сетей ГС РАН: ALT – Алтай и Саяны; BKL – Байкальский регион; YAK – Якутия; PRM – Приморье.

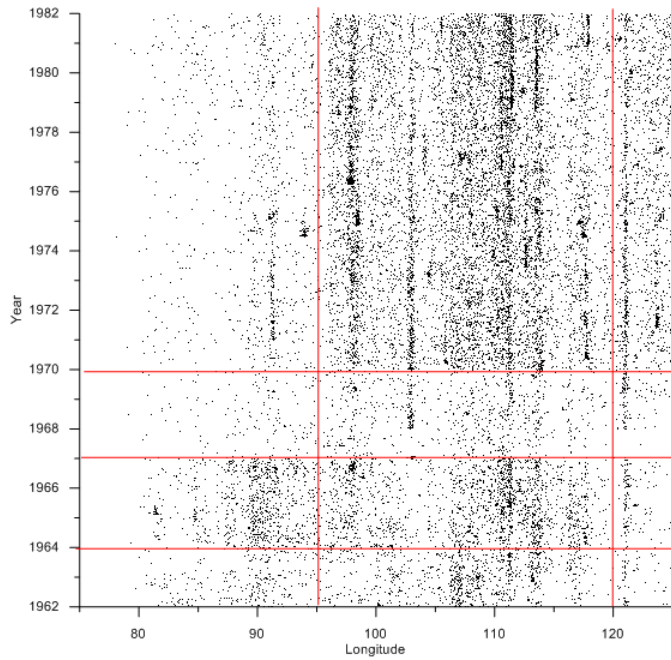


Рис. 3. Пространственно-временное распределение землетрясений.

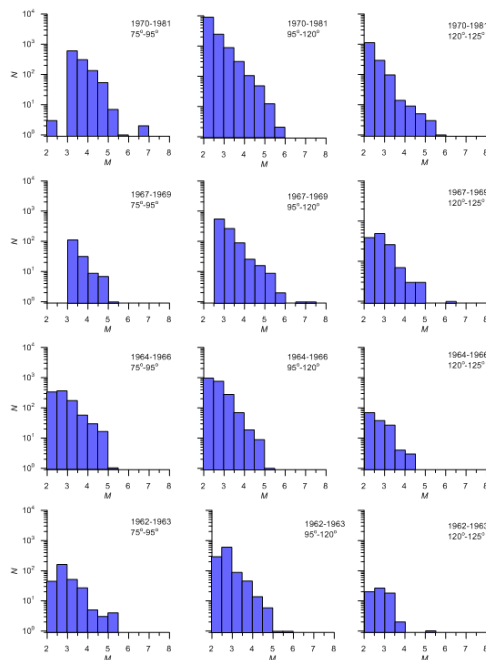


Рис. 4. Дифференциальные графики повторяемости в 12 пространственно-временных областях. Мульти-масштабный анализ не применим к данным до 1982 из-за дискретизации магнитуды с шагом 0.5. Анализ графиков повторяемости показывает, что магнитуда полной регистрации  $M_C < 3.5$  с 1962 по 1981 во всех пространственно-временных областях.